

# 山上北勢洲工業用地簡介

# 地理位置

- 地理區位  
位於臺南市中央地區
- 交通區位  
西側有國道3號經過  
距國3善化交流道1.5公里







# 工業區簡介

- **區位**  
西近國道三號，東側為曾文溪
- **性質**  
編定供興辦工業人自行設廠
- **計畫面積**  
總面積140.83公頃  
建廠用地120.84公頃  
計畫道路15.41公頃  
公設0.84公頃  
污水處理廠2.34公頃  
綠地1.4公頃
- **進駐產業**  
基本金屬、金屬製品等



# 公共設施區位

-  道路
-  公共設施
-  公園綠地
-  污水處理廠

